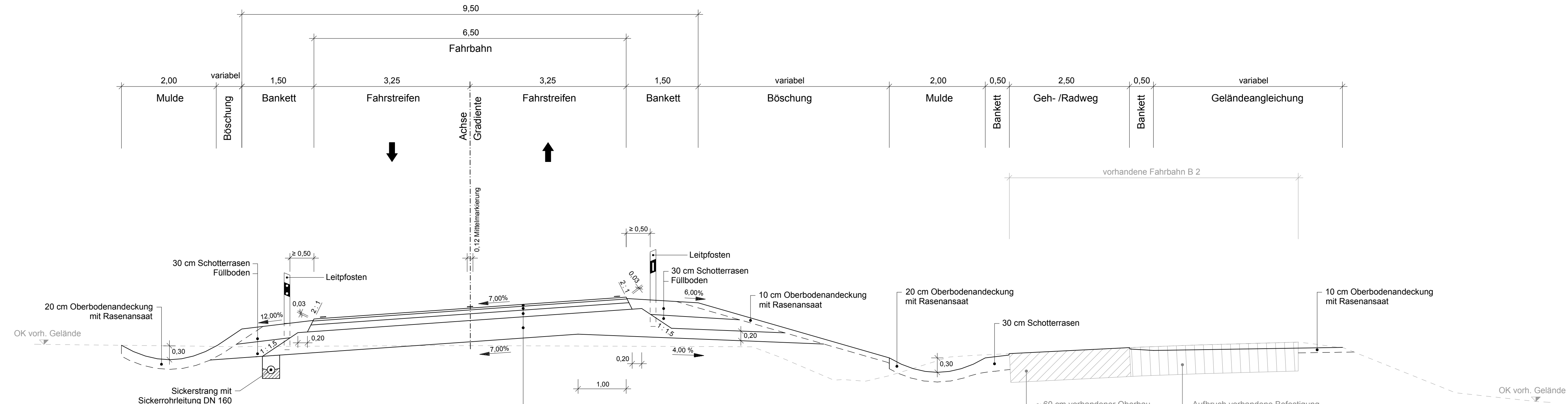
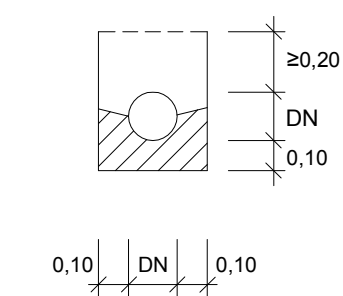


**Straßenquerschnitt**  
B 2, Außerortsbereich  
zwischen Bornitz und Draschwitz





**Detail**  
Sickerstrang mit Sickerrohrleitung DN 160  
M.: 1:25



**Befestigungsaufbau gemäß RStO 12**  
**Tafel 1, Zeile 1, Belastungsklasse Bk10**

- 4 cm Asphaltdeckschicht
- 8 cm Asphaltbinderschicht
- 14 cm Asphalttragschicht
- 44 cm Frostschuttschicht
- Ev<sub>2</sub> ≥ 120 MPa
- 70 cm Gesamtdicke des Oberbaus
- Planum: Ev<sub>2</sub> ≥ 45 MPa

<b>Entwurfsbearbeitung:</b>  <b>meister + möbius</b> Planungsgesellschaft mbH Straße des Friedens 1 D-07548 Gera Fon: 0365.73706-0; Fax: 0365.73706-66 info@mmp-gera.de		Datum	Name
	bearbeitet	25.10.2019	Voigtsberger
	gezeichnet	25.10.2019	Trögel
	geprüft	25.10.2019	Möbius

 <b>Straßenbauverwaltung</b> <b>Landesstraßenbaubehörde Sachsen-Anhalt</b> Regionalbereich Süd An der Fliesenwegkaserne 21 D-06130 Halle Fon: 0345.4823-0 www.lsb.sachsen-anhalt.de		Datum	Name
	nachgeprüft		

Nr.	Art der Änderung	Datum	Zeichen

**VORENTWURF**

Straßenbauverwaltung Landesstraßenbaubehörde Sachsen-Anhalt, Regionalbereich Süd Straße / Abschn.-Nr. / Station: B2 NK 4938037 +Stat. 1,195 bis B2 NK 4839014 +Stat. 0,057 PROJIS-Nr.: 13168	Unterlage / Blatt-Nr.: <b>14.2 / 1</b> <b>Straßenquerschnitt</b> B 2, Außerortsbereich zwischen Bornitz und Draschwitz Maßstab: 1 : 50
--	--

**Um- und Ausbau B2 Draschwitz - Reuden**

Aufgestellt Halle (Saale), den ..... Landesstraßenbaubehörde Sachsen-Anhalt Regionalbereich Süd Im Auftrag .....	Überprüft / Genehmigt Halle (Saale), den ..... Landesstraßenbaubehörde Sachsen-Anhalt Regionalbereich Süd Im Auftrag .....
--	--